






ÚZEMNÍ PLÁN VYSOKÉ VESELÍ ZMĚNA Č. 1

I.2.b. HLAVNÍ VÝKRES - VÝŘEZ

HRANICE

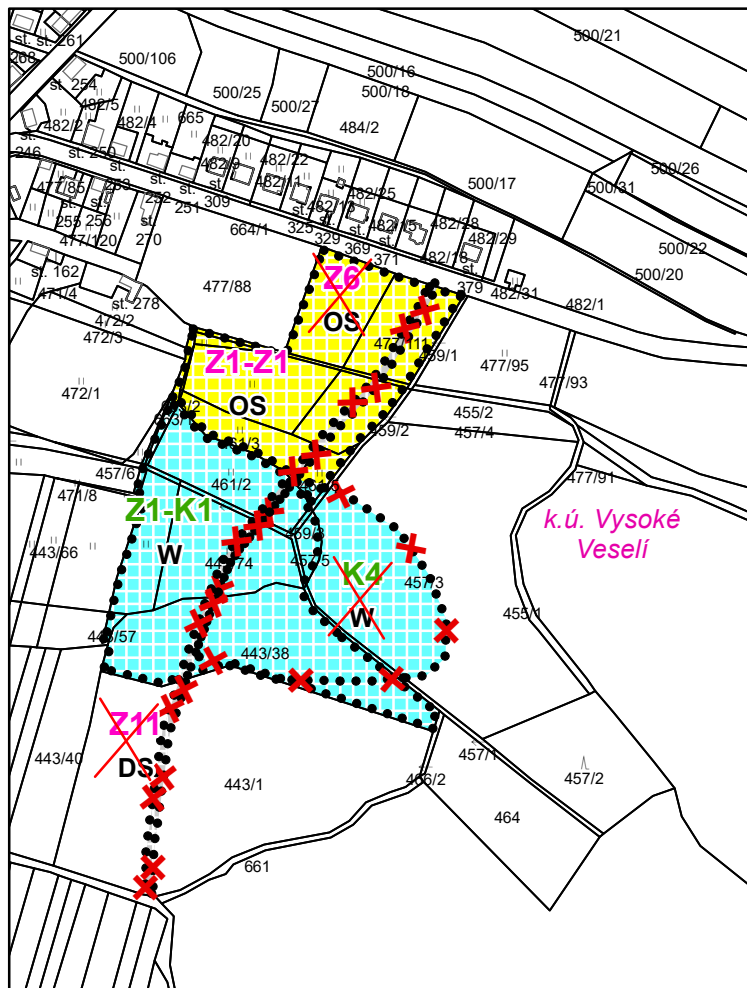
-  zastavitelné plochy
-  plochy změn v krajině

PLOCHY S ROZDÍLNÝM ZPŮSOBEM VYUŽITÍ


- PLOCHY ZMĚN
-  OS tělovýchovná a sportovní zařízení
 -  DS silniční
 -  W PLOCHY VODNÍ A VODOHOSPODÁŘSKÉ
vodní plochy, vodní toky
- PLOCHY OBČANSKÉHO VYBAVENÍ
- PLOCHY DOPRAVNÍ INFRASTRUKTURY



MĚŘÍTKO 1 : 5 000



POZNÁMKA:

-  - zrušení záměru platné ÚPD
- Z1-... - označení ploch změn Změny č. 1